

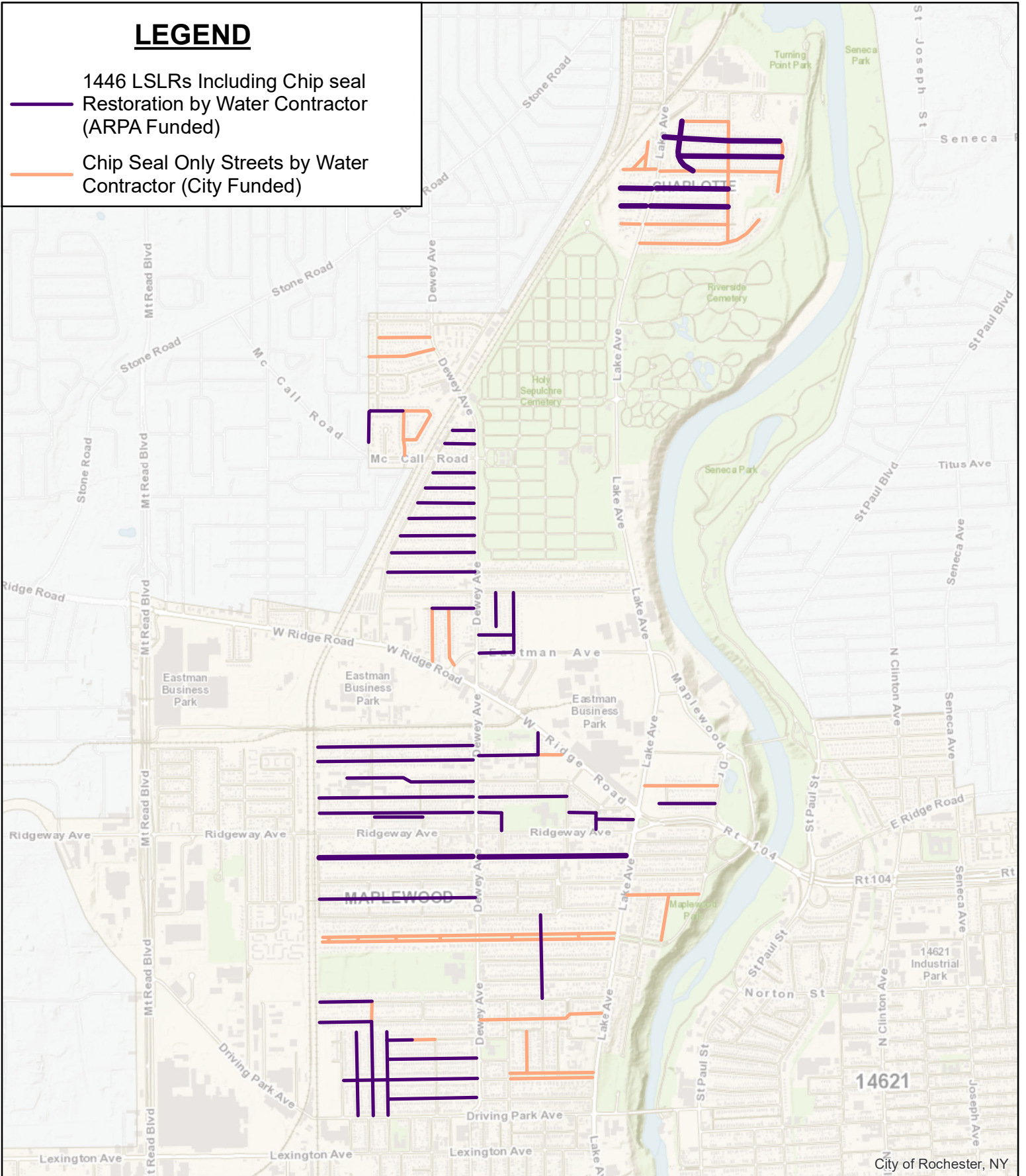


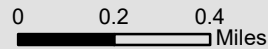
LEGEND

- 1446 LSLRs Including Chip seal
-  Restoration by Water Contractor (ARPA Funded)
-  Chip Seal Only Streets by Water Contractor (City Funded)



2022 SUMMER-2B LEAD SERVICE LINE REPLACEMENT PROJECT

10/18/2022



1" = 0.4 miles

Water Bureau Contact Information

Customer Service - (585)428-5990
 Water Bureau Dispatch Office - (585)428-7500
 Water Bureau Maps & Records - (585)428-7562

The following addresses are currently scheduled to have lead, lead lined, or galvanized services which will be replaced as part of this project:

Augustine St	Avis St	Avis St	Bardin St	Bidwell Ter	Birr St	Bryan St	Cherry Rd	Desmond St	Dorothy Ave	Dove St	Dunsmere Dr	Eastman Ave
518-520	8	359	1-3	96	515-517	209	14	171	4-6 (1981 Dewey Ave)	17	24	328
523	18	367	7	97	521	210	29 (59 Hopper Ter)	172	21	18	33	334
526-528	20	368	11	100-102	522	220		178	22	19-21	35	340
527	22	373	15	101	525	225	30	186	27	22	36	362 (1880 Dewey Ave)
530-532	30	374	17-19	105-107	528	226	44	187	28	25	41	
533	48	385	21-23	111	531	235	52	192	34	26	44	
539	66	475	27	112	535	236	56		39	31	50	
546	69	477	28	114-116	536	239	62		46	32	55	
552	78	481	29	115	540	242	68		51 (130 Mayflower St)	35	61	
555	98	483	32	119	541	247	73			41-43	62	
556	104	487	33	120	550	248	88		52	42	68	
560	105	489	44	127	554	251	103		56	45	75	
568	110	495		130	555	254	115		60	46	82	
581	111	500		133	560	257-259	116		63	49	85	
585-587	124	501		134	565		126		70	50	90	
588-590	132	509		184	566		127		75	56	97	
593	133	535		189	570		132		80	106	100	
596	140-142	543		190	571		152		81	107	103	
599	148-150	547		193	575		157		87	110	104	
600	165	554-558		194	580		158		88	114	107	
610	200 (1585 Dewey Ave)	555		197	581		171		96	119		
613				198	591		177			120		
619	208			208	592		183			124		
623	214-216			211	595		187			127		
629	226			212	596		195			128		
	238			215	601		199			132		
	244			216	602		205			137		
	250			222	607		211			138		
	264			225	615		223			142		
	268			226	618-620		229			143		
	273-275			230	624		240			145		
	274			231			255			147		
	278			235						148		
	279			236						152		
	325			239						156		
	327			240						157		
	330			245						160		
	334			249						161		
	338			250						170		
	339			253						171		
	346			254						174		
	347			259						175		
	353			260						179		
	356			264						180		
	357			265						184		
Total	Total	Total	Total	Total	Total	Total	Total	Total	Total	Total	Total	Total
25	44	21	12	45	31	14	31	6	20	45	20	4

Electric Ave	Electric Ave	Electric Ave	Fillingham Dr	Flower City Park	Flower City Park	Flower City Park	Glenthorne Rd	Goodwill St	Holcroft Rd	Hopper Ter	Kislingbury St	Kislingbury St
197	341	484	21	283-321	539	765	27	131	51	5	85	224
198-200	342	489	24	322	545	772	28	162	60	13	86	230-232
203	346-348	490	29	324	555	782	33	168	70	19	91	235
204	347	495	30	336	560	785	34	173	80	22	92	237
209	352	501	35	340	567	786	39	179	83	27	96-98	238
210	357	502-504	50	343	570-572	793	40	191	90	30	101	242
215	358	505	59	344	571	799	45	192	93	35	102-104	247
216	360	506	63	345	574-576	803-805	51	197	101	39	107	249
217-219	367	510	64	347-349	577	804	55	201	106	45	108-110	252
220	369	511	68	359	583-585	808	56	202	114	50	112	
225	376	516	69	360	591	811	61	207	135	53	113	
226	377		70	372-374	601	816	62	215		56	117-119	
230	379		74	373	613	817	66	221		72	118	
235	380		81	376-382	614	821	67	222			121	
236	381		83	379	615	822	73				122	
239	382		97	385	619	825	74				127	
242	388			390-392	625	826-828	80				128	
243	393			391-393	626	831	81				134	
246	394			394	633	834	86				137	
247	399			400	634	835	87				144	
250	400			401	640	839	92				145-147	
251	403			402	641	845	97				146	
255	404-406			404-406	645	846	100				149	
256	416			405	652	849	101				150	
259	419			409-411	653		104				163-165	
260	423			410	659		108				168	
264	428			416	666		111				171	
272	431			419	667		117				172	
277	432			425-427	669		122				177	
280	437			433	672		129				178	
281	438			438	677		130				180	
284	441			446	681		135				181	
285-287	442			461	692		138				185	
288	446			465-467	693		139				190	
300-304	447			471-473	697		144				191	
301	452			474	700		147				193	
309	453			476-478	703-707		151				194	
310	457			477-479	711						201	
315	458			490 (1430-1440 Dewey Ave)	712						204	
316	463				725						209	
319	469			497 (1424-1428 Dewey Ave)	731						210	
320	472				737-739						215	
321	476			501 (1405 Dewey Ave)	746						216	
326	479				751						220	
335	480			532-534	752						221	
Total	Total	Total	Total	Total	Total	Total	Total	Total	Total	Total	Total	Total
45	45	11	16	42	45	24	37	14	11	13	45	9

Knickerbocker Ave	Knickerbocker Ave	Lake View Pk	Lake View Pk	Langford Rd	Lapham St	Lark St	Lenriet St	Lynchester St	Marigold St	Minder St	Morville Dr	Owen St
19	280	279	410-412	21	45	95	14	20	19	11	24	23-25
20	297	282	425	29	49	99	41	28		15-17	25	29
21-23	307	283-285	429	30	62	103	42	34		19-21	30	33
26	315	284-286	430	35	65	107	47-49	35			35	34-36
27	323	289-291	435	36	69	125	50	40			36	39
30-32	326	292	440	41	74	131	60 (2463 Dewey Av)	41			41	40-42
31	329	295-297	442	42	75	181		47			44	44-48
41	330	296	448	48	78	185		50			51	45
78 (1549 Dewey Ave)	335	301	450-452	49	81	189		65			55	51
	342	302	451	55	90	195					56	52
95	350	303-305	464	56	91	209					67	57
107	351	306	467	61	94	210 (260 Kislingbury St)					68	58
110	354	310	470	62	95						76	62
111	357	316	473	67	100	215					79	63
117	358	317	474	68	101	219						67
118	360	321	476	81	110	223						68
123	367	322	479	87	111	231						71
124	370	325	483	94	115	241						78
127	373	328	486	95	120	245						
133	374	331-333	495	100	126	251						
139	380	337	496	105	132	255						
143	385	338	501	106	137							
144	386	343-345	502	111	142							
149	401	355	507	117	148							
150		356	508	122	151							
155		361	511	125	154							
159		365	512	137	158							
164		366-368	518	138								
165		370	519	145								
170		371	529	146								
173		372-374	530	153								
174		375	535	154								
198-200		378-380	536	161								
204-206		381	539	162								
210		386-388	545	167								
216		387	546	173								
222		391	550									
226-228		392-394										
234		397										
242		398-400										
248		399-401										
258		403										
264		404										
270-272		405										
276		407										
280	Total	Total	Total	Total	Total	Total	Total	Total	Total	Total	Total	Total
44	24	45	37	36	27	20	6	9	1	3	14	18

Palm St	Parkwood Rd	Pullman Ave	Raines Park	Rand St	Rand St	Ross St	Selye Ter	Selye Ter	Southampton Dr	Steko Ave	Steko Ave	Summit Grove
57	22	365 (1581-1585 Dewey Ave)	185	20	197	3	276	420	167	34-36	273	183
63	23	367	221	26	201	4	279	422	170	42-44	280	193
66 (167 Desmond St)	35	371	222	31	202	9	280	431	175	52	296	199
	36	376	266	32-34	208	10	283	436	178	66	300	203
69	41	378-380	333	35	211	16	286	442	185	74	301	209
75	49	382		38	214	21	291	445-447	186	78	310	215
84	50	384		39-41	234	22	292		196	86	317	221
85	55	387		42	235	27	295		199	90	318	225
90	62	391		43	241	28	298		204	100-102	325	231
103	68	405		60	242	33	301		211 (106 Oakwood Rd)	106	334	237
104	69	411		61	247	34	310			126	337	241
107	72	414		73	248	39	311		212	132	342	247
115	75	415-417		80	253	40	318		222	138		253
116	78	423		87-89	254	46	322-324		227	147		259
121	81	426		90	269	57	323		232	150		263
127	86	429		105	270	58	327-329		262	153		269
133	98	435		106	274		330		272	154		281
150	99	441		109	275		333		282	160		
158-160	104	442-444		112	279		334		298	166		
	117	447		117	282		337		308	169		
	123	450		118	286		350-352			170		
	135	451		122	290		351			175		
		452		123	301		357			176		
		454		128	302		362			180		
		460		132	307		367			181		
		464		133	308		368			185		
		470		138	312		371			186		
		475		139	315		374			195		
		476		143	318		377			201		
		483		144	321		378			202		
		485-487		149	324		383			205		
		495		150	327		384			208		
		520		154	328		388			211		
		550		161	333		389			214		
		558		165	339		393			231		
		559		169	340		394			235		
		573		172	344		399			236		
		586		175			400			242		
		594		176			403			254		
		595		182			404			257		
		602		185			407			258		
		603		186			414			263		
		610		191			415			264		
		640		192			418			269		
		676		196			419			270		
Total	Total	Total	Total	Total	Total	Total	Total	Total	Total	Total	Total	Total
18	22	45	5	45	37	16	45	6	19	45	12	17

Velox St	West Holcroft Rd	West Wyndham Rd	Weston Rd	Winchester St	Winchester St	Wyndham Rd
1	18	24	20	368	534	32-34
2	23	32	26	380		47
3	28	35	29	386		53
4	33	40	32	393		54
5	36	48	35	394		60
6	41	49	36	399		67
7	44	56	45	400		70
8	49	57	48	405		73
9	52		51	406		74
10	59		65	413		81
11	60		66	414		86
13	67		76	420		91
14			79	427		95
15			85	428		96
16			86	433		102
18			120	434		107
19			121	439		108
20			124	440		112
21			135	447		118
22			140	448		119
24			146	453		129
26			152	454		132
			155	459		133
			158	460		134
			163	465		139
			169	466		140
			170	473		144
			175	474		145
			176	479		150
			182	480		151
			188	487		
			189	488		
			194	493		
			206	494		
			210	499		
			217	500		
			220	507		
				508		
				513		
				514		
				519		
				520		
				525		
				526		
				533		
Total	Total	Total	Total	Total	Total	Total
22	12	8	37	45	1	30